Vivir en paz y en armonía
entre las distintas nacionalidades y pueblos,
vivir en armonía con la selva y la Pacha Mama,
eso es el Sumak Kawsay y el buen vivir.
Construyámoslo todos juntos.

MINISTERIO DE JUSTICIA, DERECHOS HUMANOS Y CULTOS

Fundación Alejandro Labaka

Grupo Social FEPP
FONDO ECUATORIANO POPULORUM PROGRESSIO

Elaborado por: MJDHC - FAL- FEPP
Fotografías: MJDHC - FAL

cartilla 1

pueblos indígenas
en aislamiento voluntario

1 Pueblos Indígenas de Nuestra Amazonía

La Amazonía siempre ha estado habitada por muchos pueblos. A lo largo de la historia, algunos de estos pueblos se juntaron, formando nuevas nacionalidades, mientras que otros desaparecieron.

Las nacionalidades y pueblos actuales de nuestra Amazonía son:

NACIONALIDADES Y PUEBLOS	PROVINCIAS	IDIOMA
A´i / Cofán	Sucumbíos	A´ingae
Siona	Sucumbíos	Bai Coca
Secoya	Sucumbíos	Pai Coca
Sápara	Pastaza, Morona Santiago	Sápara
Waorani	Orellana, Napo, Pastaza	Wao terero
Shuar	Pastaza, Morona Santiago, Zamora, Orellana, Sucumbíos.	Shuar Chichán
Achuar	Morona Santiago, Pastaza, Zamora	Achuar Chichán
Shiwiar	Pastaza	Shiwiar Chichán
Kichwa de la Amazonía: Naporunas, Sarayaku, Andoas, Canelos, Aguarunas	Sucumbíos, Orellana, Napo, Pastaza	Kichwa
Pueblos en Aislamiento Voluntario	Orellana, Pastaza	Wao terero

Además de los actuales, hubo otros pueblos que vivieron en nuestras tierras y que ya no están con nosotros.

Algunos de estos pueblos fueron:

Los Omaguas

Habitaban en las riveras del río Napo y del Amazonas. En Ecuador, desaparecieron a finales del siglo XIX.

Los Huitotos

Vivían en las zonas de los ríos San Miguel y Putumayo; desaparecieron del Ecuador, pero subsisten en la zona sur de Colombia.

Los Sápara

Durante años se los creía desaparecidos; reunían numerosos pueblos que habitaban en los ríos Curaray y Napo.

Actualmente, son una nacionalidad reconocida en Ecuador. Habitan en la provincia de Pastaza.

Los Tetetes

- Los Tetetes vivían entre los ríos Aguarico, Cuyabeno y San Miguel, en la actual provincia de Sucumbíos.
- Los Siona y Secoya eran parientes de los Tetetes.
- Sus casas eran parecidas a las de los Waorani y tenían fama de bravos guerreros.
- Los últimos Tetetes eran tres ancianos que desaparecieron a mediados de los años 70.

Los Tetetes fueron los últimos indígenas aislados que desaparecieron sin ser contactados.

2 Los Waorani, el último pueblo en ser contactado



Ignoramos el origen del pueblo Waorani. Las reseñas históricas señaladas por misioneros, autoridades y viajeros acerca de los distintos pueblos amazónicos no coinciden con este pueblo. La primera noticia certera es de 1904.

A lo largo de su historia sufrieron diversas agresiones de los extraños, pero defendieron su territorio.

Antes del contacto tuvieron un gran territorio entre los ríos Napo y Curaray, como se ve en este mapa.

Cinco misioneros del ILV (Instituto Lingüístico de Verano) prepararon la "Operación Auca" para contactar a los Waorani. Descendieron en una playa del Curaray y fueron muertos por un grupo Waorani, el 6 de enero de 1956.

Raquel Saint, hermana de uno de los misioneros del ILV, se encontró con Dayuma, que junto a otras mujeres (Wiñame, Omenea y Ome), habían escapado de su territorio por las guerras internas. Dayuma enseñó a Raquel el idioma Waorani y planificó una entrada para establecer un contacto pacífico. En octubre de 1958, Raquel Saint, Elizabeth Elliot y Dayuma iniciaron el acercamiento con los Waorani y más tarde crearon la comunidad de Tiweno, la cual se ve en la fotografía.

A la comunidad de Tiiweno se le llamó "el protectorado", ya que se estableció como un lugar protegido y sin interferencias externas.

Dayuma (+ 2014) fue una mujer clave en el contacto con la nacionalidad Waorani.

En su honor se puso nombre a una parroquia del cantón Francisco de Orellana.

Este es el área que tiene una extensión de casi 790.000 Has.

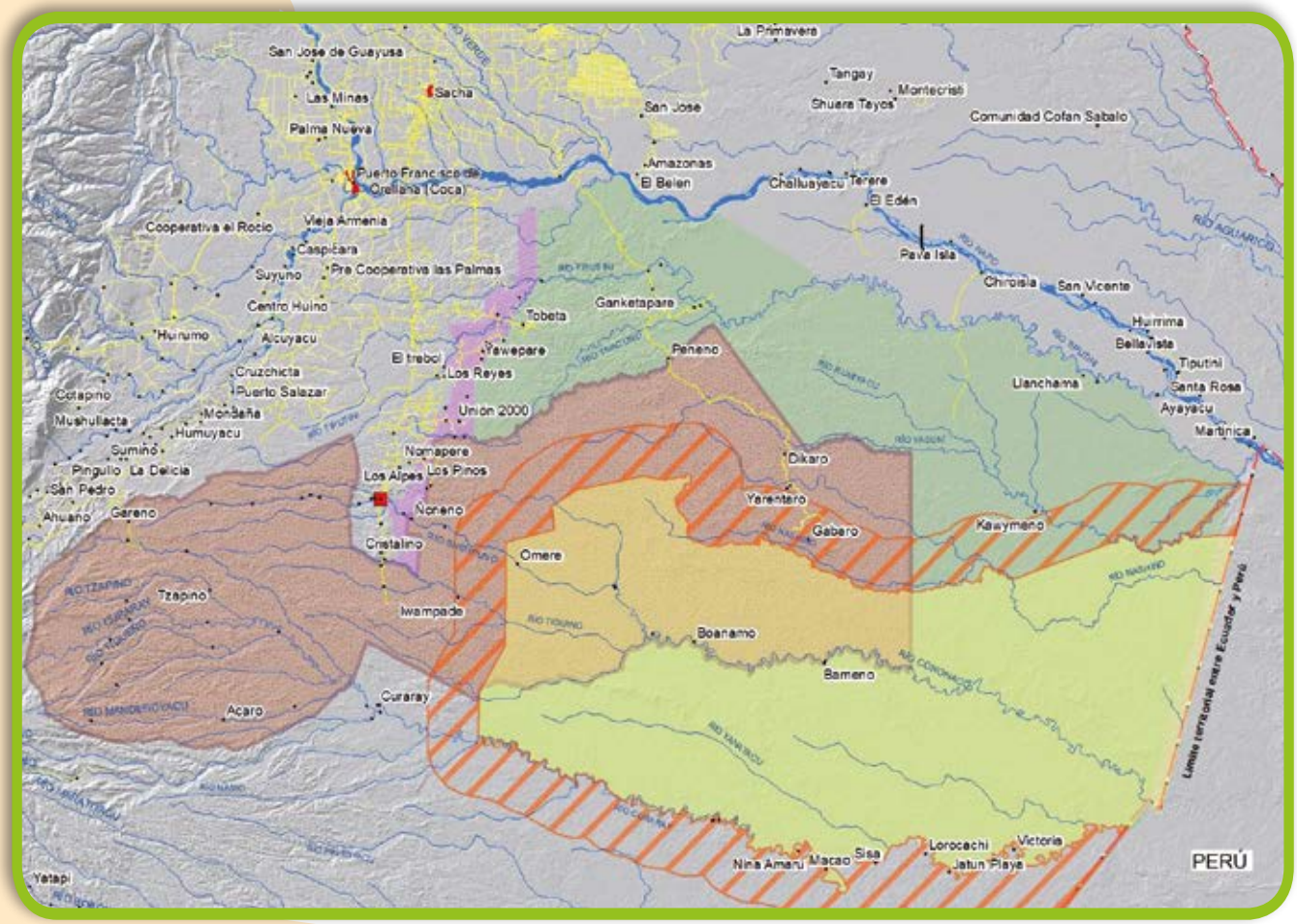

3 Los pueblos indígenas en aislamiento voluntario (PIAV)

En paises vecinos como Brasil, Perú, Colombia, Bolivia, Paraguay y Venezuela, especialmente en las zonas de selva, hay pueblos indígenas que permanecen aislados.



¿Qué pueblos en aislamiento voluntario viven ahora en Ecuador?

1 Los Waorani que no quisieron ser contactados: los Tagaeri y otros.

No todos los Waorani aceptaron el contacto. Un grupo, el de Tagae, se internó en la selva y se ha mantenido aislado. A los Tagaeri se les ha llamado los "patas coloradas" y los temían todos.

2 Los Taromenane, un pueblo casi desconocido:

En 2003, se conoció que había otro pueblo indígena en aislamiento voluntario. Son los que llamamos Taromenane.

Ellos viven ocultos en la selva y defienden su territorio y forma de vida ante:

Madereros ilegales que ingresan a su territorio.
Personas y empresas que extraen recursos.
Campesinos.
Otros indígenas Waorani, Shuar y Kichwa.

Si los desconocemos e ignoramos, generamos graves riesgos tanto para ellos como para nosotros.

3 ¿Tagaeri, Taromenane? ¿Otros pueblos aislados?

Los Waorani llaman a los pueblos en aislamiento con diversos nombres: Taromenane, Iwene, Oñamenane y Wiñatare. Todos son conocidos como pueblos indígenas en aislamiento voluntario (PIAV).

No sabemos qué nombre se dan los PIAV a sí mismos.

Los Waorani dicen que los Taromenane son más altos y fuertes, más rápidos, más blancos y no tienen las orejas perforadas. Sus lanzas y bodoqueras son más grandes y fuertes (las lanzas son más dentadas y mejor elaboradas). Su lenguaje es algo diferente y, aunque logran entenderse, encuentran alguna dificultad para comprenderse bien.

Tienen claro que los Tagaeri son Waorani, porque aún viven parientes muy cercanos. Los reconocen como sus iguales e indican que los Tagaeri hablan su misma lengua.

4 Señales de vida de los pueblos en aislamiento voluntario

Son varias las personas que han encontrado pisadas, lanzas rotas o enteras, señales de no pasar, objetos. También se los ha visto y oído en muchas ocasiones.

Se ha visto sus casas y chakras.

Ante posibles amenazas y/o contacto no deseado, los PIAV han reaccionado en defensa de sus vidas.

5 La Zona Intagible Tagaeri-Taromenane (ZITT)

En 1999, siendo Presidente de la República, Jamil Mahuad, se establece la Zona Intangible Tagaeri-Taromenane, mediante el Decreto 552/1999. Sin embargo, no se establecieron sus límites.

En 2004, mediante el acuerdo interministerial 092 se creó la comisión técnica, encargada de delimitar la Zona Intangible que finalmente fue definida el 3 de enero de 2007, mediante el Decreto 2187, con una extensión de 758.051 Has.

La Zona Intangible se inserta en la parte sur del Parque Nacional Yasuní y del territorio Waorani

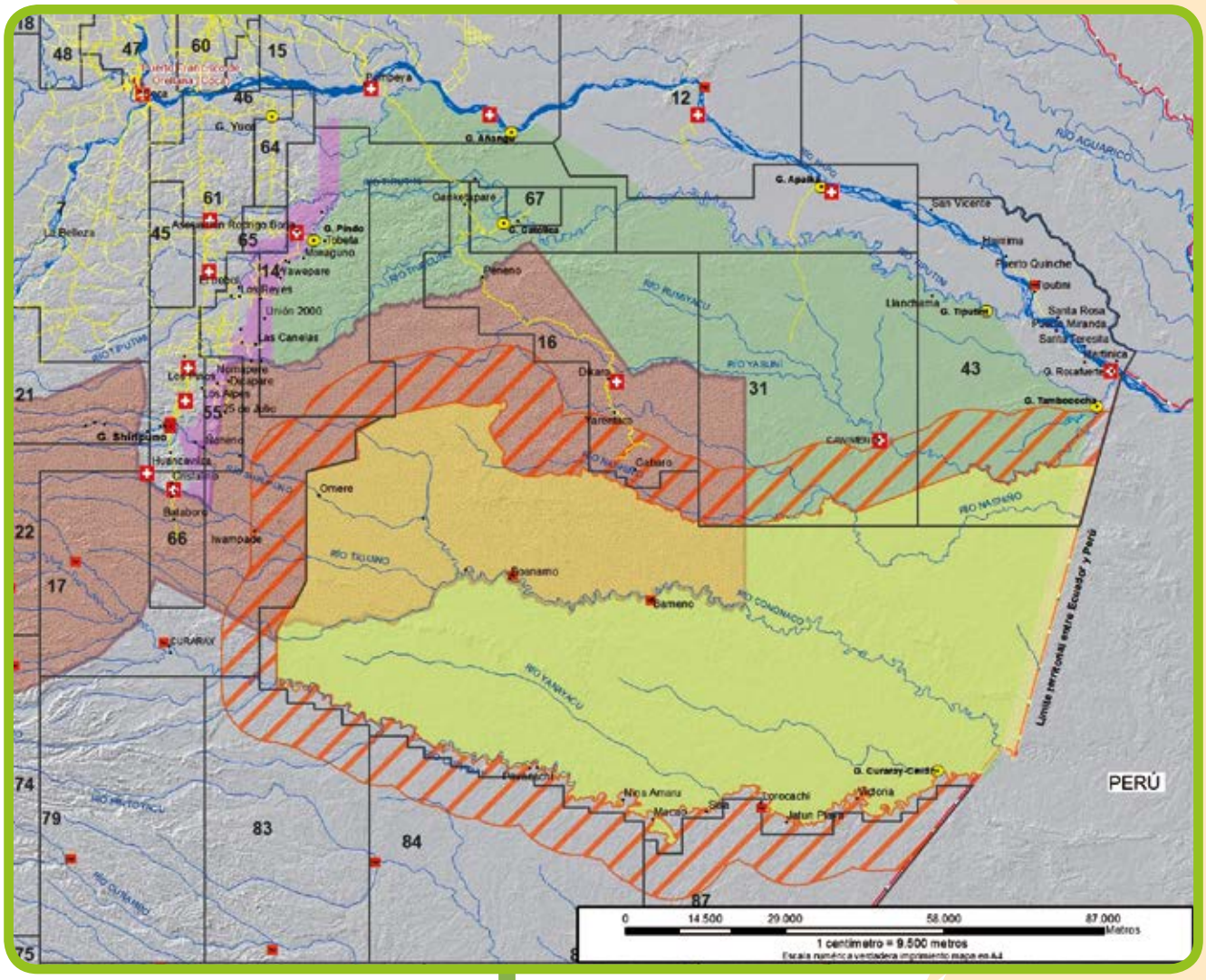
RIO AGUARICO
RIO TIPUTINI
RIO YASUNI
RIO NAPO
RIO TIGUINO
RIO CONONACO
RIO YANAYACU
RIO CURARAY
Limite territorial entre Ecuador y Perú
PERÚ
Pañacocha
Nicanor
Dayuma
Cononaco
Tiputini
Yasuni
Curaray
Tarapoa
Cuyabeno
Limoncocha
Sacha
Shushufindi
Lago Agrio
Coca
Puerto Quinche
Santa Rosa
Santa Teresita
Mondoni
Tarapuy
Tambococha
Rocafuerte
Yuca
Dikaro
Tarentaro
Cabiro
Omere
Bameno
Tiguino
Yasuni
Yuca
Yuralpa
Pindo
Tobela
Maxguno
Yawepare
Dayuma
Nuevo Rocafuerte
Tiputini

6 ¿Qué actividades ponen en riesgo a los pueblos en aislamiento voluntario?

Si invadimos su tierra, si generamos contaminación, si entramos a sacar madera, si vamos eliminando la cacería y pesca, ellos se defienden como aprendieron de sus mayores, como guerreros, con sus lanzas.

Importante

En muchas ocasiones los encuentros con los pueblos indígenas en aislamiento voluntario han sido pacíficos; solo atacan cuando se sienten agredidos, como una reacción lógica de defensa. Generalmente, hay algunas advertencias antes de que se produzca un ataque. Si nos encontramos con ellos, debemos tener unas normas de conducta para no tener problemas. No debemos intentar establecer contacto con ellos, ya que han manifestado su deseo de permanecer en aislamiento.

Preguntas para la reflexión

¿Qué conocemos de los pueblos indígenas en aislamiento voluntario?

¿Cómo creemos que les puede afectar nuestra presencia y actividades? y, ¿cuáles debemos evitar?

¿Cómo podemos vivir en armonía con ellos?